



Secretaria de Meio Ambiente e Desenvolvimento Sustentável - SEMAD
Centro de Informações Meteorológicas e Hidrológicas do Estado de Goiás - CIMEHGO
Sala de Situação de Monitoramento de Riscos e Desastres Naturais

Boletim nº: 0233

Elaborado na data: 29/09/2022

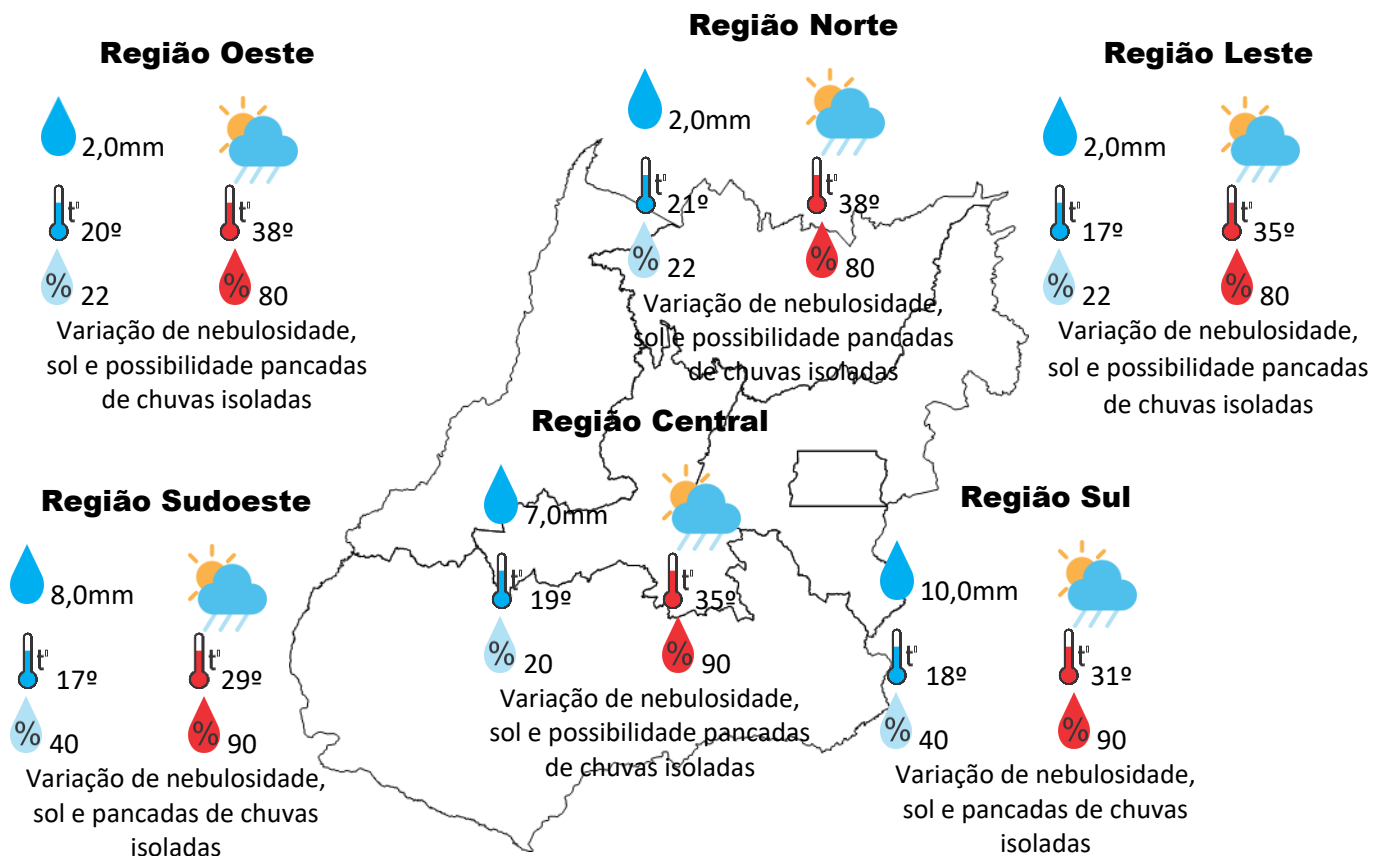
Previsão para data: 30/09/2022

Informações do Tempo para o Estado

Sexta-feira com variação de nebulosidade e sol, teremos a formação de áreas de instabilidade com destaque para os maiores volumes na parte centro sul do Estado, e com isso a ocorrência de pancadas de chuvas isoladas, que podem vir em algumas localidades no formato de tempestades, acompanhadas de rajadas de vento e raios eventualmente granizo.

Capital: com variação de nebulosidade e sol, com possibilidade de pancadas de chuvas isoladas, temperatura máxima podendo chegar aos 33°C e umidade relativa do ar variando entre 25% a 85%, o nascer do sol será às 06:00hs e o pôr do sol às 18:13hs.

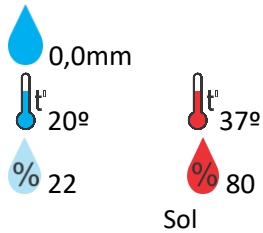
Prognóstico para o Estado neste final de semana: de sol e variação de nebulosidade, teremos uma redução na formação de áreas de instabilidade, pois a frente fria perde intensidade, a expectativa é de chuvas mais esparsas, temperaturas em elevação e umidade relativa do ar em declínio com destaque na região centro norte do Estado.



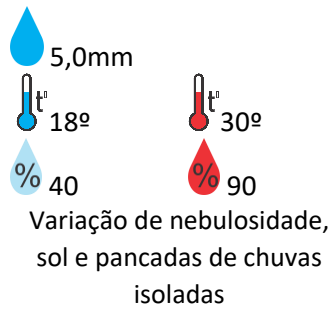


Previsão para alguns municípios:

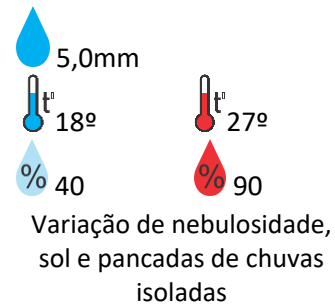
Porangatu



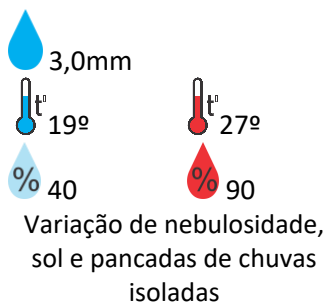
Catalão



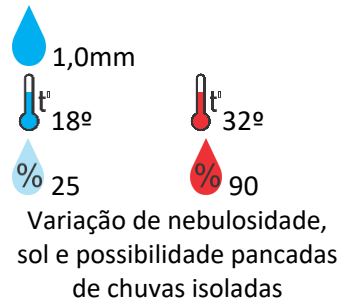
Jataí



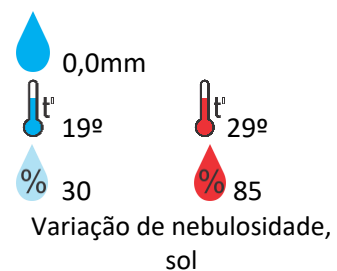
Rio Verde



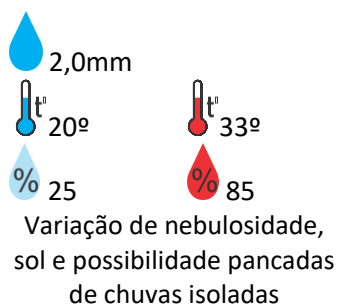
Luziânia



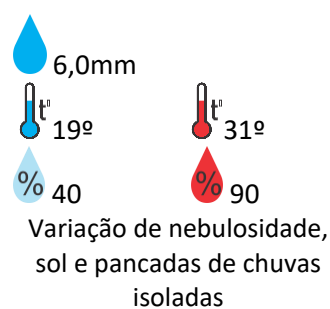
Anápolis



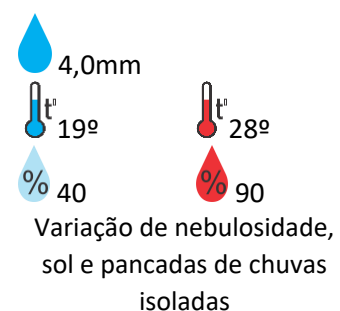
Goiânia



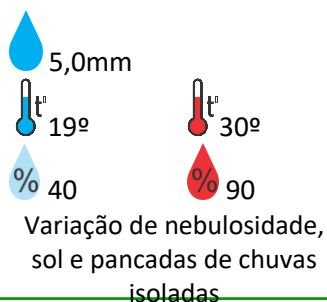
Itumbiara



Ouvidor



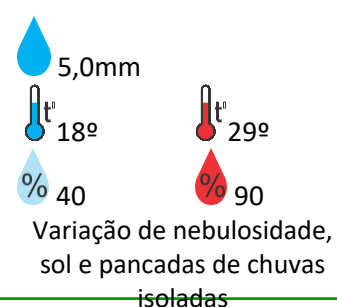
Goiandira



Três Ranchos



Cumari



Secretaria de Estado de Meio Ambiente e Desenvolvimento Sustentável - SEMAD

11ª avenida, N° 1.272, Setor Leste Universitário - CEP: 74.605-060 - Goiânia/GO - fone: (62) 3265-1392 – 3265-1361

Visite: <https://www.meioambiente.go.gov.br/cimehgo> ou <https://www.cimehgo.meioambiente.go.gov.br/>



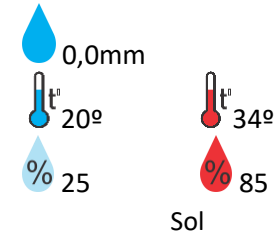
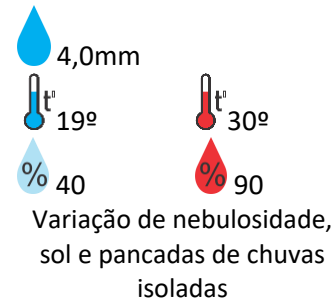
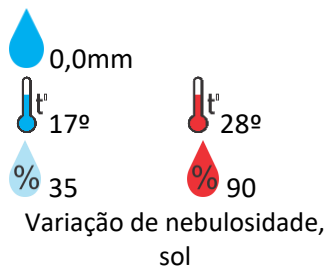
Anhanguera



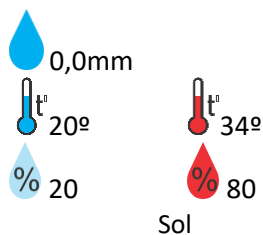
Ipameri



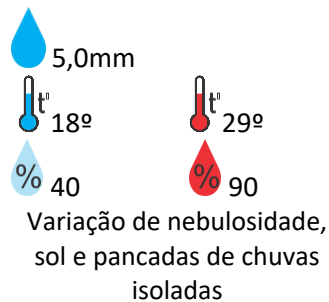
Nova Aurora



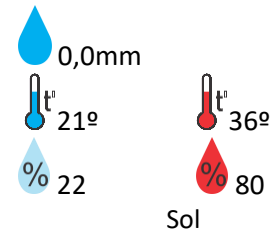
Goianésia



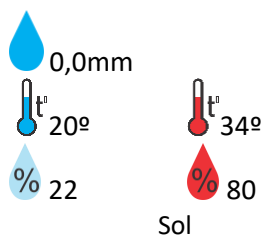
Davinópolis



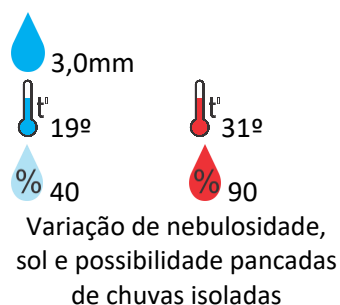
Rubiataba



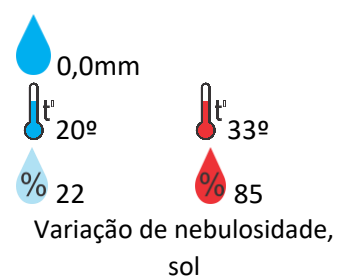
Flores de Goiás



Caldas Novas



Pirenópolis



OBS: As informações contidas nesse boletim do tempo levam em consideração dados das variáveis meteorológicas previstas por modelos meteorológicos e análise de imagens de satélite do dia 29/09/2022 às 09:00 horas